

vydané podle § 101 zákona 127/2005 Sb., o elektronických komunikacích a o změně některých souvisejících zákonů (zákon o elektronických komunikacích), ve znění pozdějších předpisů a § 161 zákona 183/2006 Sb., o územním plánování a stavebním řádu (stavební zákon) i dle dalších příslušných právních předpisů

číslo jednací	0000001921		
číslo žádosti	0000002857		
platnost vyjádření	končí dne 27. 4. 2022		
důvod vydání vyjádření	Zemní práce, terénní úpravy		
žadatel	Ivan Vávra, KABEL-PROJEKT, IČO: 62117866, nina.vavrova@kabel-projekt.cz		
stavebník	EG.D, a.s., IČO: 28085400, nina.vavrova@kabel-projekt.cz		
název akce	Modernizace VN18 + optika (část 2)		
zájmové území			
katastrální území	viz. příloha	parcely	viz. příloha

Žadatel shora označenou žádostí určil a vyznačil zájmové území, jakož i stanovil důvod pro vydání vyjádření o existenci sítí elektronických komunikací společnosti Českomoravská telekomunikační s. r. o. (dále jen vyjádření). Na základě určení a vyznačení zájmového území žadatelem a na základě stanovení důvodu pro vydání vyjádření vydává společnost Českomoravská telekomunikační s. r. o. (dále jen CEMOTEL) o síti elektronických komunikací následující vyjádření:

**Nedojde ke střetu s podzemním vedením sítí elektronických komunikací (dále jen PVSEK)
společnosti CEMOTEL**

Pokud se v žadatelem určeném a vyznačeném zájmovém území vyskytuje nadzemní vedení sítí elektronických komunikací CEMOTEL (dále jen NVSEK), je součástí sítě elektronických komunikací (dále jen SEK) a požívá shodnou právní ochranu jako SEK. Pokud se na žadatelem určeném a vyznačeném zájmovém území vyskytují objekty, je žadatel srozuměn s tím, že v takových objektech se mohou nacházet vnitřní komunikační rozvody, které jsou součástí SEK a mají stejnou právní ochranu jako SEK. Žadatel je oprávněn kontaktovat pracovníka CEMOTEL pověřeného ochranou sítí – Tomáš Vrána (tel.: 530 505 501, e-mail: tomas.vrana@cemotel.cz) (dále jen POS) v případě dotazů souvisejících s podmínkami ochrany SEK nebo pro dotazy k poloze SEK a její dokumentaci.

Podmínky ochrany SEK CEMOTEL

I. Obecná ustanovení

1. Stavebník, nebo jím pověřená třetí osoba, je povinen se při provádění jakýchkoliv činností, zejména stavebních nebo jiných prací, při odstraňování havárií a projektování staveb, řídit platnými právními předpisy, technickými a odbornými normami (včetně doporučených), správnou praxí v oboru stavebnictví a technologickými postupy a učinit veškerá opatření nezbytná k tomu, aby nedošlo k poškození nebo ohrožení SEK ve vlastnictví společnosti CEMOTEL a je výslovně srozuměn s tím, že SEK jsou součástí veřejné komunikační sítě, jsou zajišťovány ve veřejném zájmu a jsou chráněny právními předpisy. Ochranné pásmo podzemního komunikačního vedení činí 1,5 m po stranách krajního vedení.
2. Stavebník, nebo jím pověřená třetí osoba, je povinen obrátit se na POS v každé situaci, kdy hrozí poškození vedení SEK, případně kolize stavby se SEK.
3. Při projektování výstavby, rekonstrukce či přeložky vedení a zařízení silových elektrických sítí, elektrických trakcí vlaků a tramvají je stavebník, nebo jím pověřená třetí osoba, povinen před zahájením řízení na správním úřadě kontaktovat pracovníka POS ve věci posouzení nebezpečných a rušivých vlivů. Obdobně je stavebník nebo jím pověřený subjekt povinen postupovat při projektování výstavby, rekonstrukce či přeložky produktovodu s katodovou ochranou.
4. Stavebník, nebo jím pověřená třetí osoba, je povinen každé poškození i krádež SEK ihned, nejpozději však do 24 hodin od okamžiku zjištění takové skutečnosti, oznámit POS. Stavebník, nebo jím pověřená třetí osoba, je povinen oznámení učinit na poruchové službě společnosti CEMOTEL s telefonním číslem 530 505 503.

II. Součinnost stavebníka při činnostech v blízkosti SEK

1. Při jakékoliv činnosti v blízkosti vedení SEK je stavebník, nebo jím pověřená třetí osoba, povinen respektovat ochranné pásmo PVSEK a NVSEK tak, aby nedošlo k poškození nebo zamezení přístupu k SEK.
2. Ochranné pásmo PVSEK činí zpravidla 1,5 m po stranách krajního vedení. Na trasách PVSEK do vzdálenosti 1,5 m od krajního vedení trasy nesmí stavebník, nebo jím pověřená třetí osoba, provádět žádné terénní úpravy. Nad trasami SEK musí nechat volný prostor.
3. Stavebník, nebo jím pověřená třetí osoba, není oprávněn na trase PVSEK (včetně ochranného pásma) jakkoliv měnit niveletu terénu, vysazovat trvalé porosty ani měnit rozsah a konstrukci zpevněných ploch (např. komunikací, parkovišť, vjezdů aj.).
4. Stavebník, nebo jím pověřená třetí osoba, je povinen výkopové práce v blízkosti sloupů NVSEK provádět v takové vzdálenosti, aby nedošlo k narušení jejich stability, to vše za dodržení platných právních předpisů, technických a odborných norem (včetně doporučených), správné praxe v oboru stavebnictví a technologických postupů.
5. Při přepravě vysokého nákladu nebo mechanizace pod trasou NVSEK je stavebník, nebo jím pověřená třetí osoba, povinen respektovat výšku vedení nad zemí, případně potřebnou změnu výšky vedení projednat s POS.
6. Stavebník, nebo jím pověřená třetí osoba, je povinen manipulační a skladové plochy zřizovat v takové vzdálenosti od NVSEK, aby činnosti na/v manipulačních a skladových plochách nemohly být vykonávány ve vzdálenost menší než 1m od NVSEK.
7. Stavebník, nebo jím pověřená třetí osoba, není oprávněn užívat, přemísťovat a odstraňovat technologické, ochranné a pomocné prvky SEK.

III. Práce v objektech a odstraňování objektů

1. Při provádění činností v objektu je stavebník, nebo jím pověřená třetí osoba, povinen v souladu s právními předpisy, technickými a odbornými normami (včetně doporučených), správnou praxí v oboru stavebnictví a technologickými postupy provést mimo jiné průzkum vnějších i vnitřních vedení SEK na omítce i pod ní.

Vyjádření je platné pouze pro zájmové území určené a vyznačené žadatelem, jakož i pro důvod vydání vyjádření stanovený žadatelem.

Vyjádření pozbývá platnosti:

- uplynutím vyznačené doby platnosti vyjádření
- změnou rozsahu zájmového území
- změnou důvodu vydání vyjádření uvedeného v žádosti

Bude-li žadatel na společnosti CEMOTEL požadovat, aby se jako účastník správního řízení, pro jehož účely bylo toto vyjádření vydáno, vzdala práva na odvolání proti rozhodnutí vydanému ve správním řízení, pro jehož účely bylo toto vyjádření vydáno, je oprávněn kontaktovat POS.

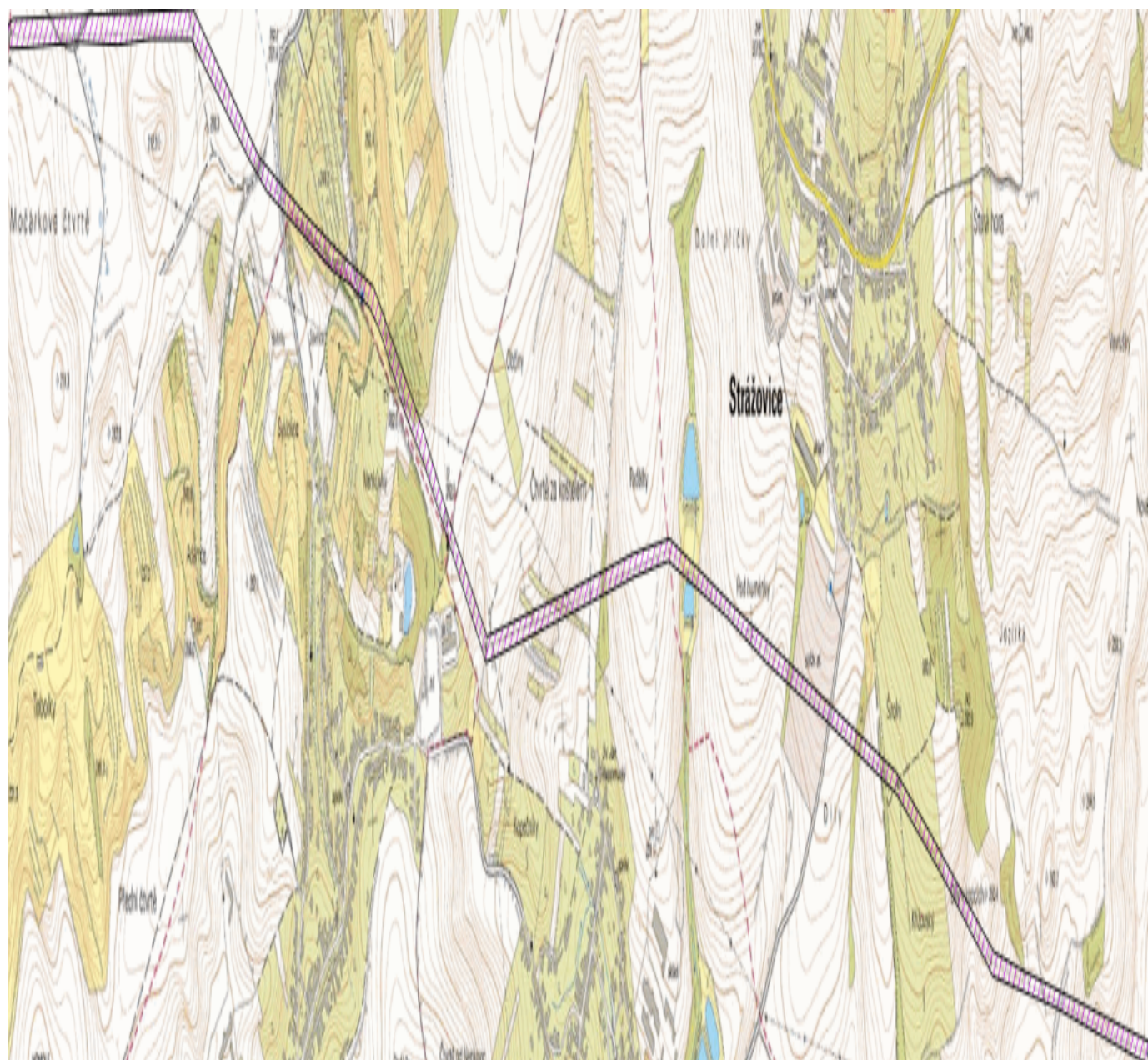
CEMOTEL prohlašuje, že žadateli byly pro jím určené a vyznačené zájmové území poskytnuty veškeré dostupné informace o SEK společnosti.

vyjádření vydala společnost CEMOTEL dne: 27. 4. 2021




Přílohy vyjádření:

- zakres zájmového území
- seznam dotčených katastrálních území a parcel

Zákres zájmového území



Legenda

-  PVSEK
-  PVSEK projekt/výstavba
-  zájmová oblast

Dotčená katastrální území a parcely

Nenkovice (703362)

5132, 5137, 5138, 5150, 5085, 5114, 5005, 5000, 5111, 5149

Násedlovice (703362)

2270, 668/3

Stavěšice (703362)

2138, 2135, 2076, 2137, 2004, 2493, 2278, 2281, 2069, 2016, 2129, 2133, 2055, 2112, 2116, 2120, 2072, 2089, 2142, 2124, 2080, 2464, 2463, 2015, 2128, 2054, 2111, 2115, 2119, 2088, 2141, 2084, 2275, 2277, 2488, 2491, 2279, 2280, 2086, 2462, 2018, 2053, 2114, 2122, 2071, 2074, 2144, 2078, 2082, 2070, 2017, 2126, 2052, 2113, 2117, 2073, 2090, 2139, 2143, 2486, 2484, 2494

Strážovice (703362)

1271/6, 1210/1, 1271/49, 112/4, 1272/1, 1272/2, 1274/1, 1466/12, 1483/1, 254, 1061/2, 1265/9, 1273/1, 112/3, 114/1, 1059/21, 219, 1872, 1275/10, 1871/1, 1885/1, 215/79, 215/87, 216/23, 216/22, 215/88, 215/78, 215/80, 215/90, 215/89, 253/44, 253/41, 1058/6, 1871/3, 1867/7, 2118/1, 1265/31, 1273/3, 1470, 1471, 1472, 1473, 1476, 1478, 1480/1, 1483/5, 1483/8, 1483/10, 1483/11, 1483/14, 1484/2, 1487/2, 1488, 1491/1, 1492/1, 1492/2, 1495/1, 1495/2, 1496/2, 181, 182/1, 182/2, 183, 184, 185, 186, 187, 188/1, 188/2, 189, 190, 191, 192, 193, 195, 196, 215/119, 215/122, 215/123, 215/124, 215/125, 215/126, 215/127, 221, 222, 224, 225, 226, 1058/53, 253/52, 748/56, 748/57, 748/58, 748/60, 748/61, 748/62, 748/72, 748/73, 748/74, 748/75, 748/80, 748/81, 748/82, 748/85, 1069/20, 253/40, 253/46, 253/45, 1199/1, 1202, 1205, 1206, 1207/2, 1208/1, 1209/1, 1210/3, 1210/4, 1210/6, 1210/8, 1210/9, 1210/10, 1212/1, 1212/2, 1213/1, 1214, 1215/1, 1215/2, 1216/1, 1217/1, 1217/2, 1217/3, 1219/1, 1219/3, 1220/1, 1220/2, 1220/3, 1220/4, 1235, 1236, 1240, 1243, 1245/1, 1245/2, 1248/1, 1250/2, 1252, 1254/1, 1258, 1259/1, 1260, 1262/2, 1262/3, 1265/25, 1265/26, 1265/27, 1265/28

Svatobořice (703362)

1776/3, 1776/4, 1776/5, 1776/6

Želetice u Kyjova (703362)

3423, 2632/1, 3793, 3424, 3425, 3741, 3740, 3411, 3352, 3426, 4428, 3520, 3476, 3755, 3759, 3349, 307, 3748, 3757, 3761, 3387, 3351, 3521, 3522, 3475, 3386, 3390, 3754, 3758, 3762, 3756, 3760, 3742, 3350, 3927, 4050, 4042, 3931, 3210, 3769, 3770, 3773, 3774, 3775, 3737, 3552, 3574, 3577, 3544, 3582, 3583, 3409, 3403, 3404, 3407, 3572, 3929, 3934, 3938, 3579, 3926, 3928, 4048, 4049, 3569, 3573, 3576, 3536, 3543, 3932, 3936, 3933, 3937, 3514, 3515, 3518, 3519, 3909, 3389, 3687, 3581, 3402, 3517, 3768, 3772, 3788, 3792, 3765, 3776, 3575, 3738, 3551, 3567, 3571, 3578, 3906, 3907, 3908, 3910, 3911, 3787, 3789, 3790, 3791, 3763, 3764, 3766, 3767, 3388, 3686, 3580, 3584, 3410, 3516, 3930, 3935, 139/6, 147/4, 150/3, 155/1